
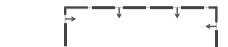












ÚZEMNÍ PLÁN CHUDČICE







ZÁKLADNÍ ČLENĚNÍ ÚZEMÍ

-  hranice katastrálního území obce Chudčice - řešené území
-  hranice zastavěného území dle zákona 183/2006 Sb. k 14.1.2022
-  zastavitelné plochy **Z1 - Z20**
-  plocha přestavby **P1**
-  koridory technické infrastruktury **K1a, K1b, K3**
-  koridor dopravní infrastruktury **K4**









PLOCHY S ROZDÍLNÝM ZPŮSOBEM VYUŽITÍ TECHNICKÁ INFRASTRUKTURA - VODNÍ HOSPODÁŘSTVÍ

- | | | |
|---|---|---------------------------------|
| stav | návrh | |
|  |  | plochy technické infrastruktury |
|  |  | vodních plochy a toky |





KONCEPCE ZÁSOBNÍ VODOU

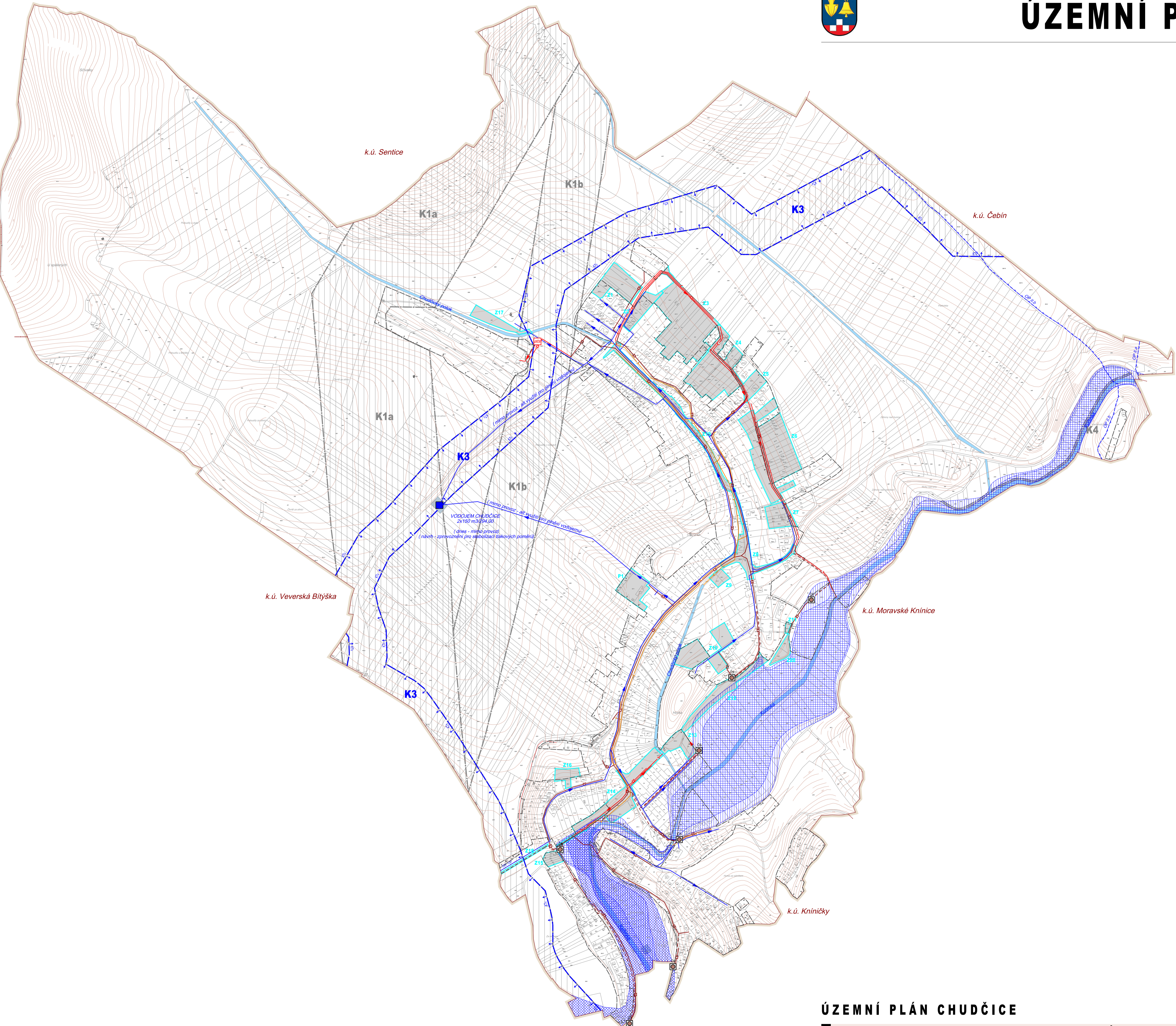
- | | | |
|---|---|--|
| stav | návrh | |
|  |  | koridor VOV /Vírský oblastní vodovod/ - návrh (dle ZUR JMK - TV01) |
|  |  | vodovodní řád /poloha sítě je schematická/ |
|  |  | objekty na vodovodní síti |

KONCEPCE ODKANALIZOVÁNÍ

- | | | |
|---|---|--|
| stav | návrh | |
|  |  | stoka dešťové kanalizace /poloha sítě je schematická/ |
|  |  | stoka splaškové kanalizace - gravitační /poloha sítě je schematická/ |
|  |  | splašková kanalizace - výtlač /poloha sítě je schematická/ |
|  |  | objekty na kanalizační síti |

LIMITY VYUŽITÍ ÚZEMÍ

-  **OP II** ochranné pásmo vodního zdroje II. stupně
-  záplavové území Q100 - tok Kuřimka
-  aktivní zóna záplavového území Q100 - tok Kuřimka
-  záplavové území Q100 zvláštní povodně



ÚZEMNÍ PLÁN CHUDČICE

KONCEPCE TECHNICKÉ INFRASTRUKTURY - VODNÍ HOSPODÁŘSTVÍ

ZHOTOVITEL	Atelier ERA Ing.arch. Jiří Fixel	SPOLUPRÁCE	Ing. Dvořák, Ing. Pfinosil	ČÍSLO SMLOUVY	01/2018	OBJEDNATEL	Obec Chudčice	POŘIZOVATEL-Odbor investiční	oddělení ÚP a TI - MěÚ Kuřim	MĚŘÍTKO	1 : 5 000	DATUM	květen 2023
------------	-------------------------------------	------------	----------------------------	---------------	---------	------------	---------------	------------------------------	------------------------------	---------	-----------	-------	-------------

polohopisný podklad - katastrální mapa ČUZK (01/2022)
využití těchto dat se řídí podmínkami ČUZK

atelier ERA
urbanismus a architektura
sdružení architektů Fixel&Pech

0.5